

MAPA DO CELÓW PROJEKTOWYCH

Skala 1:500

Obiekt:

Dobra, ul. Graniczna 24

dz. 80/3, 1512, obr. 0003

Jednostka ewidencyjna: 326201_2, Powiat Policki

Obręb ewidencyjny: 326201_2.0003

Wykonawca:

GEOHAKI Sebastian Kotczyk

al. Boh. Warszawy 12b/8

77-370 Szczecin

tel. 661 462 990

Kierownik roboty: Maciej Zaworski nr upr. 21530

ID. zgłoszenia pracy geodezyjnej:

MODGIK.354.1482.2021

Układ współrzędnych prostokątnych płaskich:

układ 2000/15

Układ wysokości: EVRF 2007

Zakres pomiaru: -----

Data opracowania mapy: 26.05.2021r.

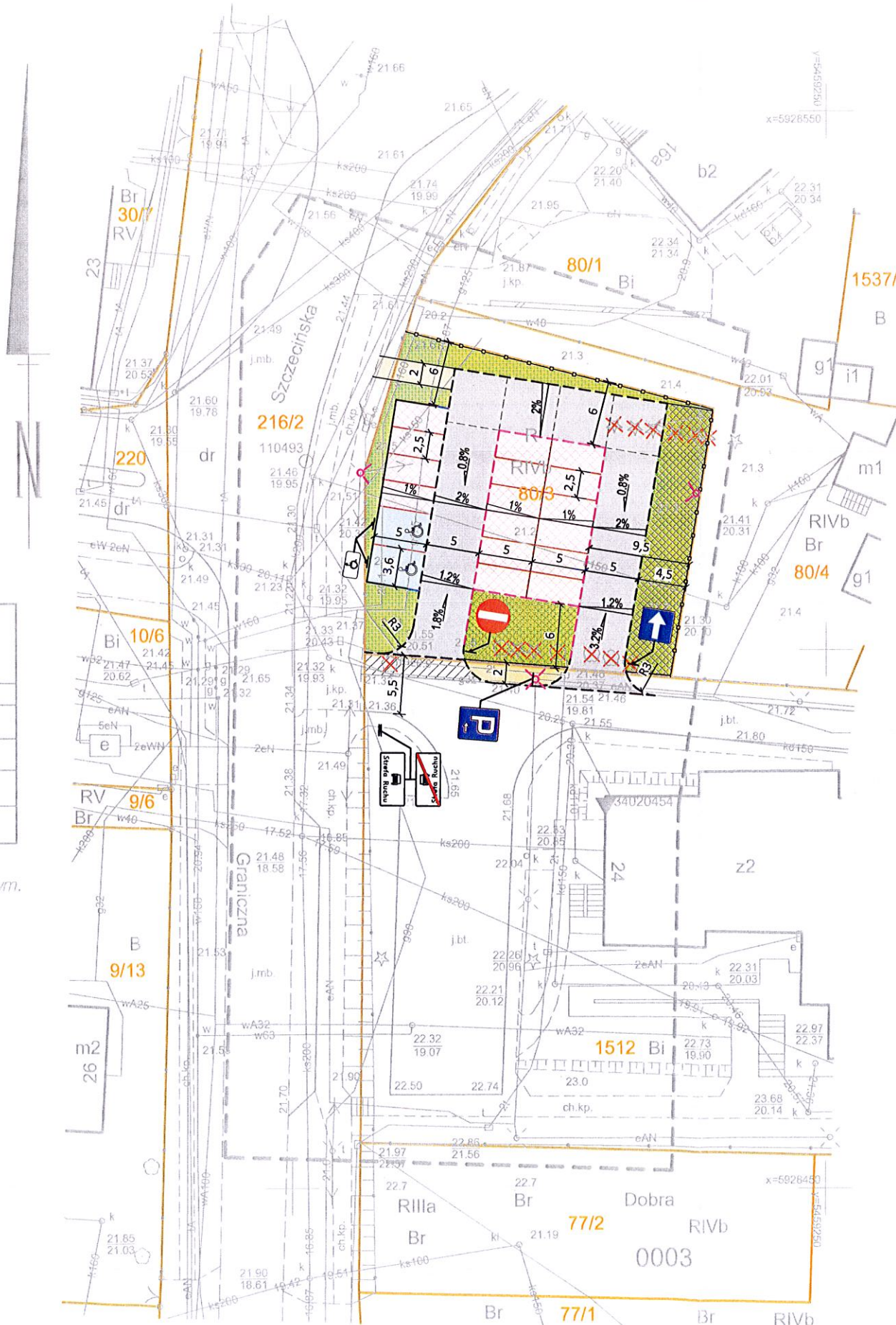
Poświadczam, że niniejszy dokument został opracowany w wyniku prac geodezyjnych i kartograficznych, których rezultaty zawiera operat techniczny pozytywnie zweryfikowany. Jednocześnie informuję, że jestem świadomy odpowiedzialności karnej za złożenie fałszywego

Identyfikator zgłoszenia prac geodezyjnych:	GK 6640.1482.2021
Organ służby geodezyjnej, który otrzymał zgłoszenie:	STAROSTA POLICKI
Wykonawca prac geodezyjnych:	GEOHAKI Sebastian Kotczyk
Oznaczenie oraz data sporządzenia dokumentu zawierającego wynik pozytywnej weryfikacji:	Protokół nr 2 z dnia 29.06.2021 r.
Imię i nazwisko oraz nr uprawnień zawodowych kierownika prac:	Maciej Zaworski upr.zaw. 21530




Mapa podpisana elektronicznie podpisem zaufanym.

Potwierdzam za zgodność z oryginałem mapę do celów projektowych w zakresie znaków, symboli i skali

mgr inż. Bartosz Żyszkowski
upr. bud. w spec. drogowej do proj. b.o.
nr: ZAP/0172/POOD/11

LEGENDA :

-  - granice działek
-  - proj. krawężnik bet. 15x30 cm (wyniesiony 10 cm)
-  - proj. krawężnik skośny 15x30/22 cm (zanikający 10-2 cm)
-  - proj. krawężnik bet. 15x22 cm (najazdowy 2 cm)
-  - proj. opornik bet. 12x25 cm (wtopiony 0 cm)
-  - proj. obrzeże bet. 8x30 cm
-  - proj. ogrodzenie
-  - proj. jezdnia manewrowa (naw. z kostki bet.)
-  - proj. stanowiska postojowe (naw. z płyt ażurowych / kostki bet.)
-  - proj. jezdnia drogi wew. (naw. z pref. płyt drogowych)
-  - proj. dojścia (naw. z kostki bet.)
-  - proj. zieleńce
-  - proj. zieleńce wzmocnione kratą trawnikową
-  - proj. oprawy oświetleniowe na słupach
-  - proj. oznakowanie
-  - istn. drzewa do usunięcia

INWESTOR:	 Gmina Dobra ul. Szczecińska 16a 72-003 Dobra	JEDNOSTKA PROJEKTOWA:	ul. Ks. Poniatowskiego 21/3 71-111 Szczecin tel.: 503 384 700 e-mail: b.zyszkowski@o2.pl	
BIURO PROJEKTOWE „PIKIETAŻ”	Bartosz Żyszkowski			
NAZWA OBIEKTU: BUDOWA PARKINGU NA DZ. NR 80/3 W DOBREJ				
TYTUŁ RYSUNKU: PLAN ZAGOSPODAROWANIA TERENU		ZAKRES OPRAWY: branża drogowa		
PROJEKTANT:	DATA:	PODPIS:	STADIUM:	SKALA:
mgr inż. Bartosz Żyszkowski nr upr.: ZAP/0172/POOD/11	październik 2021		PZT	1:500
PROJEKTANT SPRAWDZAJĄCY:	DATA:	PODPIS:	NR UMOWY:	NR RYSUNKU:
mgr inż. Marcin Wróbel nr upr.: ZAP/0170/POOD/11	październik 2021		100/2021	D2