

GEZ
(WEZ)

KARTA ADRESOWA GMINNEJ EWIDENCJI ZABYTKÓW

3. Miejscowość

DOBRA
(Szczecińska)

1. Nazwa

GORZELNIA [4]
(w zespole folwarcznym)


2. Czas powstania

kon. XIX w.

8. Fotografia z opisem wskazującym orientację albo mapa z zaznaczonym stanowiskiem archeologicznym



Widok ogólny od płd.-wschodu



Gorzelnia – ok. 1900 r.



Widok ogólny od zachodu

4. Adres (ulica, nr posesji)

Dobra, ul. Graniczna
72-003 Dobra
nrdz. 301/118

5. Przynależność administracyjna

województwo **zachodniopomorskie**

powiat **policki**

gmina **Dobra (Szczecińska)**

6. Formy ochrony

inne:
Wojewódzka Ewidencja Zabytków

7. Opracowanie karty adresowej (autor, data i podpis)


M.W. Witek, 06.2019 r.

STARSZY KUSTOŚZ
Biura Dokumentacji Zabytków
w Szczecinie

Małgorzata Witek
Małgorzata Witek

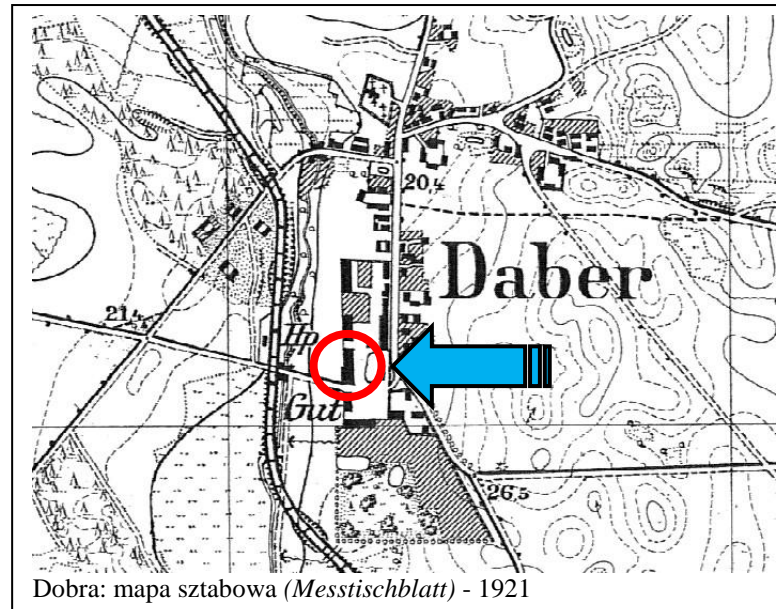
9. Opis, fotografie, ikonografia

Goźelnia posadowiona pośrodku dawnego dziedzińca folwarcznego, stanowi obecnie jedyny element historycznej zabudowy podwórze. Budynek o rozczłonkowanej bryle, z wolnostojącym kominem, kamienno-ceglany, dwu- i trzykondygnacyjny, nakryty dachami dwuspadowymi. Kompozycja elewacji odzwierciedla funkcjonalny układ wnętrza, z wielkopłaszczyznowymi oknami w aparatuwni i mieszkaniem na II kondygnacji. Elewacje parteru z odsłoniętym wątkiem muru kamiennego, akcentowane ceglany obronieniami otworów; reszta ścian tynkowane. Obiekt nieużytkowany, zaniedbany, częściowo zrujnowany.

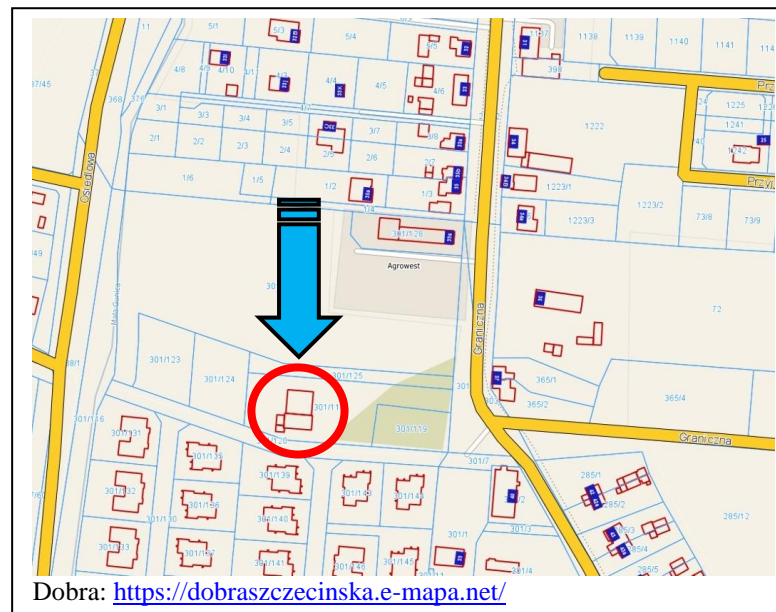


Dawny Widok ogólny od północy

10. Mapy, plany



Dobra: mapa sztabowa (Messtischblatt) - 1921



Dobra: <https://dobraszczecinska.e-mapa.net/>