

GEZ
(WEZ)

KARTA ADRESOWA GMINNEJ EWIDENCJI ZABYTKÓW

3. Miejscowość

DOBRA
(Szczecińska)

1. Nazwa

CMENTARZ EWANGELICKI

2. Czas powstania

pocz. XX w.

8. Fotografia z opisem wskazującym orientację albo mapa z zaznaczonym stanowiskiem archeologicznym

4. Adres (ulica, nr posesji)

Dobra, ul. Klasztorna
72-003 Dobra
nrdz. 31 (część)

5. Przynależność administracyjna

województwo **zachodniopomorskie**

powiat **policki**

gmina **Dobra (Szczecińska)**

6. Formy ochrony

inne:
Wojewódzka Ewidencja Zabytków

7. Opracowanie karty adresowej (autor, data i podpis)

M.W. Witek, 06.2019 r.


STARSZY KUSTOŚZ
Biura Dokumentacji Zabytków
w Szczecinie
Małgorzata Witek
Małgorzata Witek



Widok ogólny od zachodu



Starodrzew

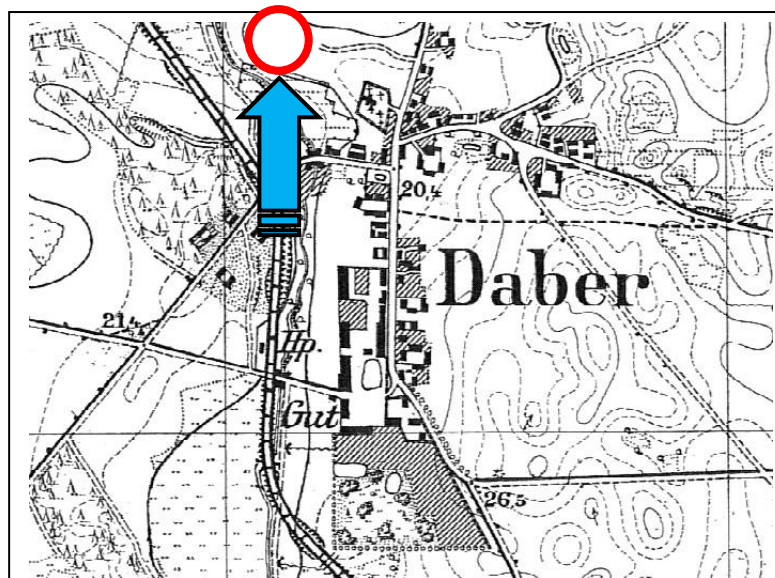


Widok ogólny od płd.-wschodu

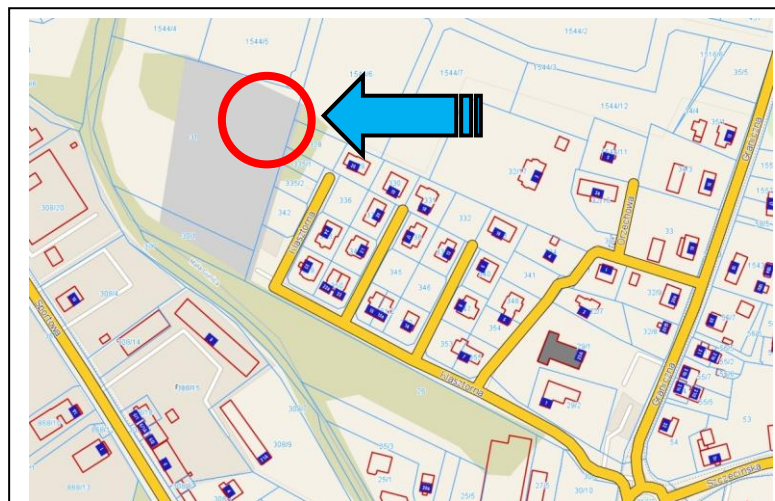
9. Opis, fotografie, ikonografia

Cmentarz położony w zachodniej części dawnej wsi Dobra, ok. 300 m na zachód od kościoła; obecnie działka w ramach cmentarza komunalnego. Układ częściowo zatarty, z nieczytelną kompozycją kwater, bez widocznych (naziemnych) śladów sepulkralnych. Na obrzeżach zachowany starodrzew – wiązy i brzozy.

10. Mapy, plany



Dobra: mapa sztabowa (*Messstischblatt*) - 1921



Dobra: <https://dobraszczecinska.e-mapa.net/>