

G E Z

KARTA ADRESOWA GMINNEJ EWIDENCJI ZABYTKÓW

3. Miejscowość

**DOBRA
(Szczecińska)**

1. Nazwa

DOM NR 27


2. Czas powstania

pocz. XX w.

8. Fotografia z opisem wskazującym orientację albo mapa z zaznaczonym stanowiskiem archeologicznym



Widok ogólny od płn.-zachodu



Widok z pocz. XX w.

4. Adres (ulica, nr posesji)

**Dobra, ul. Graniczna 27
72-003 Dobra
nrdz. 76**

5. Przynależność administracyjna

województwo **zachodniopomorskie**

powiat **policki**

gmina **Dobra (Szczecińska)**

6. Formy ochrony

7. Opracowanie karty adresowej (autor, data i podpis)

M.W. Witek, 07.2019 r.

STARSZY KUSTOŚZ
Biura Dokumentacji Zabytków
w Szczecinie
M. Witek
Małgorzata Witek

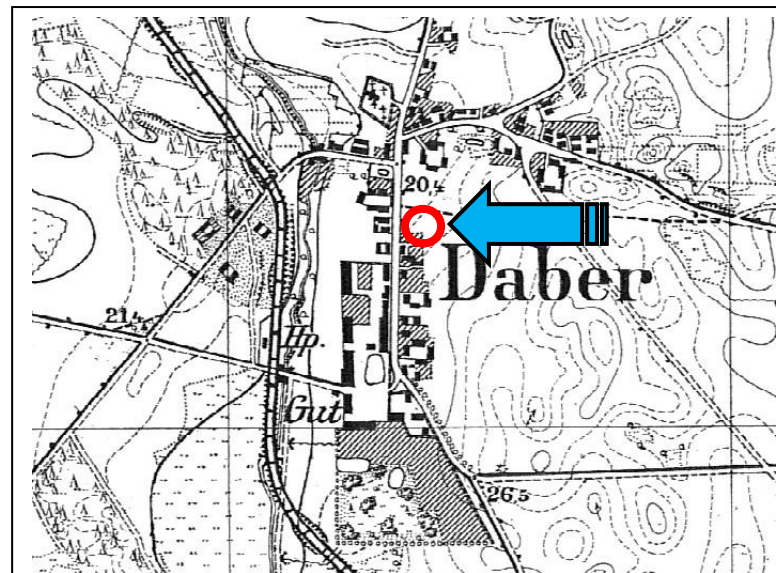
9. Opis, fotografie, ikonografia

Pierwotnie dom mieszkalny ze sklepem (E. Ostrowski), wybudowany na planie wydłużonego prostokąta, z przybudówką od podwórza. Jest to budynek parterowy, nakryty płaskim dachem dwuspadowym z użytkowym poddaszem powiększonym o ściankę kolankową. Ściany murowane z cegły ceramicznej, tynkowane i malowane. Elewacje o pierwotnej kompozycji i wystroju, akcentowane ceglany detal: narożne boniowania, gzymsy schodkowe, odcinkowe (z kłińcami) nadproża okienne. Stolarka współczesna, ale osadzona w pierwotnych otworach.

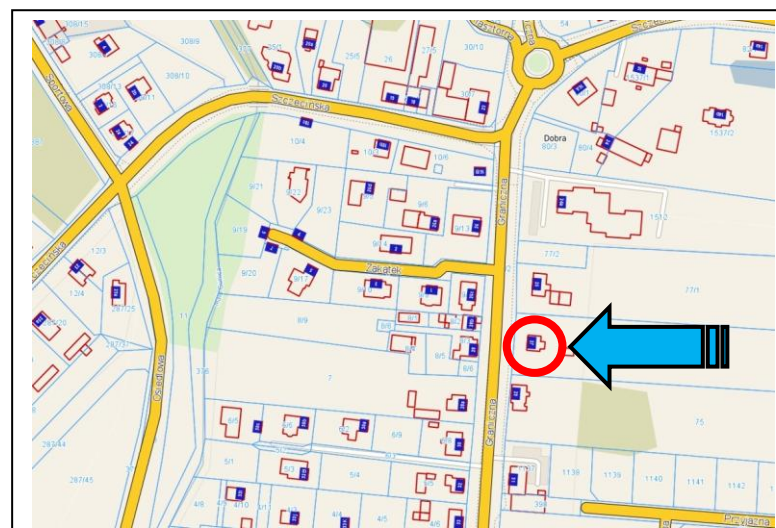


Widok ogólny od płd.-zachodu

10. Mapy, plany



Dobra: mapa sztabowa (Messstischblatt) - 1921



Dobra: <https://dobraszczecinska.e-mapa.net/>