

G E Z

KARTA ADRESOWA GMINNEJ EWIDENCJI ZABYTKÓW

3. Miejscowość

M I E R Z Y N

1. Nazwa

BUDYNEK GOSPODARCZY (SKLEP) NR 14


2. Czas powstania

pocz. XX w.

8. Fotografia z opisem wskazującym orientację albo mapa z zaznaczonym stanowiskiem archeologicznym



Widok ogólny od pld.-zachodu



Detal w szczycie frontowym

4. Adres (ulica, nr posesji)

**Mierzyn, ul. Welecka 14
72-006 Mierzyn
nrdz. 95/1**

5. Przynależność administracyjna

województwo **zachodniopomorskie**

powiat **policki**

gmina **Dobra (Szczecińska)**

6. Formy ochrony

7. Opracowanie karty adresowej (autor, data i podpis)

M.W. Witek, 07.2019 r.

STARSZY KUSTOŚZ
Biura Dokumentacji Zabytków
w Szczecinie
Maja Witek
Maja Witek

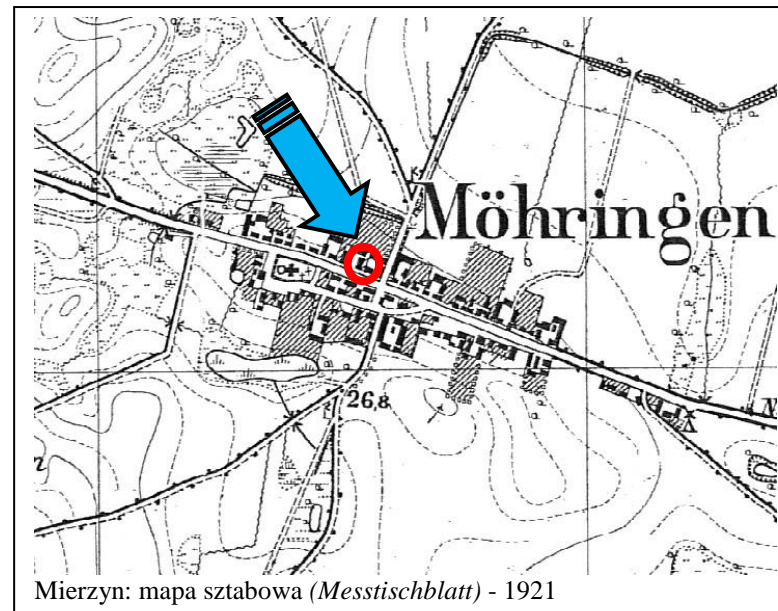
9. Opis, fotografie, ikonografia

Budynek gospodarczy w ramach dużej zagrody, o historycznej formie architektonicznej, z elementami detalu; obecnie częściowo zaadaptowany na sklep (antyki). Budynek posadowiony szczytem do drogi, założony na planie prostokąta, parterowy, nakryty dachem dwuspadowym, z poddaszem składowym powiększonym o ściankę kolankową. Ściany murowane z cegły ceramicznej, nietynkowane. Elewacje dzielone gzymsami pilastymi i schodkowymi, a otwory zwieńczone łukami odcinkowymi. W szczycie południowym pełno łukowe okno z dwiema blendami.

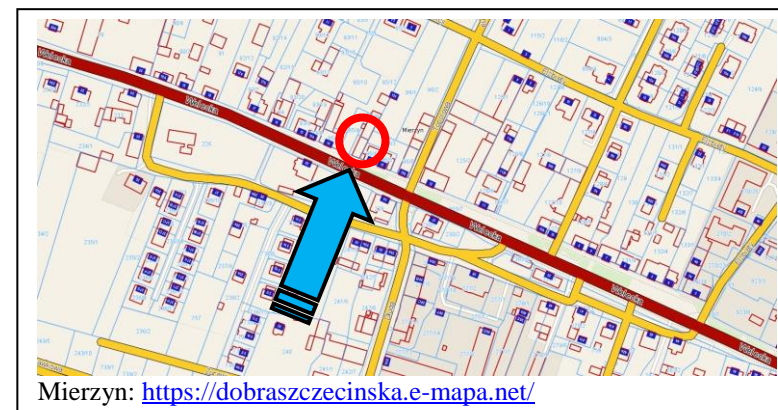


Elewacja północna

10. Mapy, plany



Mierzyn: mapa sztabowa (Messstischblatt) - 1921



Mierzyn: <https://dobraszczecinska.e-mapa.net/>