

GEZ
(REJ)

KARTA ADRESOWA GMINNEJ EWIDENCJI ZABYTKÓW

3. Miejscowość

B U K

1. Nazwa

**KOŚCIÓŁ PARAFIALNY
P.W. ŚW. ANTONIEGO PADEWSKIEGO**


2. Czas powstania

**2 poł. XIII w., przeb. XV, XIX w.
(gotyk)**

8. Fotografia z opisem wskazującym orientację albo mapa z zaznaczonym stanowiskiem archeologicznym



Widok ogólny od południa



Elewacja wschodnia

4. Adres (ulica, nr posesji)

Buk
72-003 Dobra (Szczecińska)
nrdz. 145

5. Przynależność administracyjna

województwo **zachodniopomorskie**

powiat **policki**

gmina **Dobra (Szczecińska)**

6. Formy ochrony

rejestr zabytków
93 z dn. 14.05.1956 r. - WKZ Szczecin
A-498 - ZWKZ Szczecin
*(kościół p.w. św. Antoniego
wraz z wyposażeniem wnętrza)*

7. Opracowanie karty adresowej (autor, data i podpis)

M.W. Witek, 06.2019 r.

STARSZY KUSTOŚZ
Biura Dokumentacji Zabytków
w Szczecinie
Małgorzata Witek
Małgorzata Witek

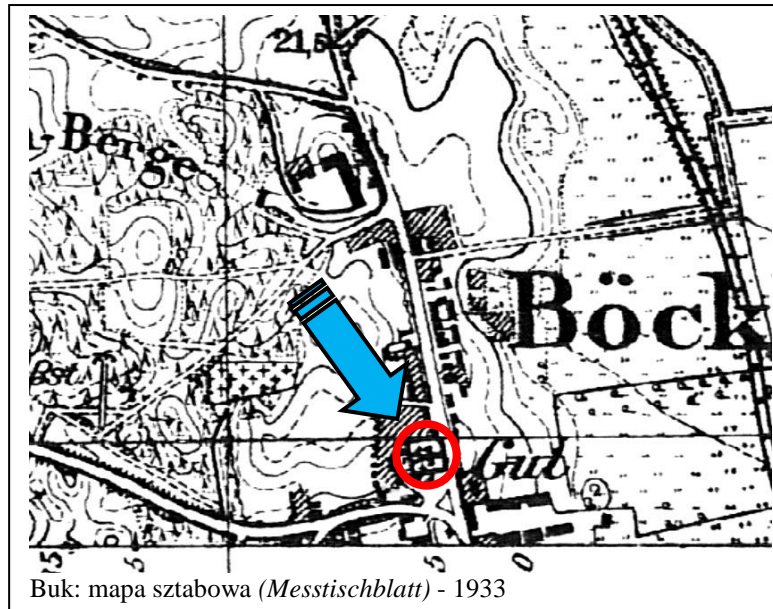
9. Opis, fotografie, ikonografia

Kościół wybudowany w 4 ćw. XIII w., przebudowany na przełomie XV/XVI w. (wieża i szczyty) oraz w poł. XIX w. (przekrycie wieży, otwory okienne i portal południowy). Jest to kościół salowy, o prostokątnej nawie, wzniesiony z kwadr granitowych (26 warstw), z ceglаныmi szczytami, nakryty dachem dwuspadowym. W ścianie północnej kamienna, XIII-wieczna zakrystia z kryptą. W szczycie zachodnim wyprowadzona - z korpusu - niska wieża, o ścianach ceglanych i ryglowych. Elewacje dzielone ostrołukowymi portalami (zachodni kamienny) i oknami (ściana północna bez okien), a szczyty regularnym układem wysmukłych i ostrołukowych blend.

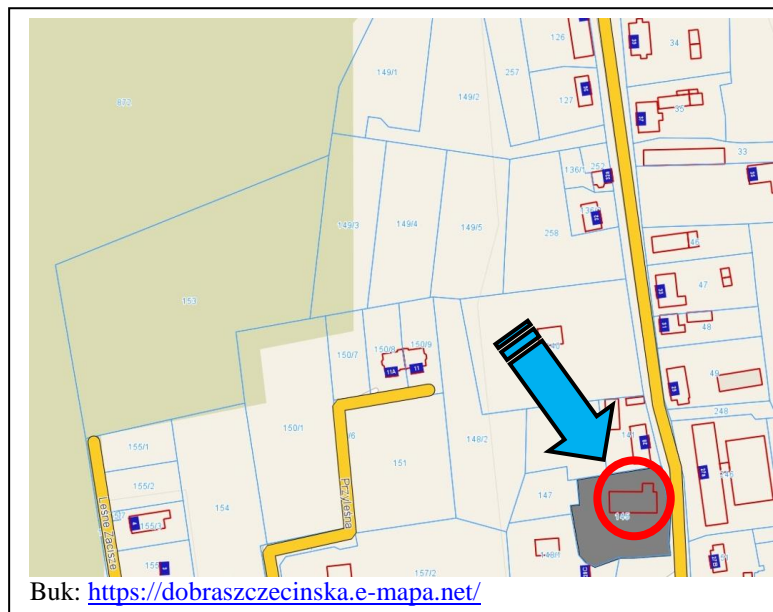


Elewacja północna z zakrystią

10. Mapy, plany



Buk: mapa sztabowa (Messtischblatt) - 1933



Buk: <https://dobraszczecinska.e-mapa.net/>