

GEZ
(REJ)

KARTA ADRESOWA GMINNEJ EWIDENCJI ZABYTKÓW

3. Miejscowość

WĄWELNICA

1. Nazwa

**KOŚCIÓŁ FILIALNY
P.W. MATKI BOSKIEJ CZĘSTOCHOWSKIEJ**

2. Czas powstania

**2 poł. XIII, odb XV/XVI w. (gotyk)
rem. 1777 i 1883 r.**

8. Fotografia z opisem wskazującym orientację albo mapa z zaznaczonym stanowiskiem archeologicznym



Widok ogólny południa



Widok ogólny od płn.-zachodu

4. Adres (ulica, nr posesji)

**Wąwelnica
72-002 Dołuje
nrdz. 160**

5. Przynależność administracyjna

województwo **zachodniopomorskie**

powiat **policki**

gmina **Dobra (Szczecińska)**

6. Formy ochrony

**rejestr zabytków
548 z dn. 22.12.1965 r. - WKZ Szczecin
A-508 - ZWKZ Szczecin
(kościół filialny p.w. MB Częstochowskiej)**

7. Opracowanie karty adresowej (autor, data i podpis)

M.W. Witek, 06.2019 r.


STARSZY KUSTOŚZ
Biura Dokumentacji Zabytków
w Szczecinie
Małgorzata Witek
Małgorzata Witek

9. Opis, fotografie, ikonografia

Kościół o metryce XIII-wiecznej (przyziemie), odbudowany na nowo na przełomie XV/XVI w., remontowany w 1777 r. (okna i szkieletowa wieża) oraz 1883 r. Jest to kościół salowy, o prostokątnej nawie, wzniesiony z kamienia polnego i częściowo cegły ceramicznej, nakryty dachem trzypołaciowym z lukarnami. W szczycie zachodnim, z korpusu nawy, wyprowadzona jest drewniana, szkieletowa wieża, zwieńczona 8-boczną latarnią i kopulastym hełmem. Do ściany północnej dostawiona niewielka zakrystia. W ścianie południowej ceglany, ostrołukowy (dwuskokowy) portal; obecnie zamurowany. Okna zwieńczone łukami odcinkowymi i ujęte tynkowanymi opaskami.

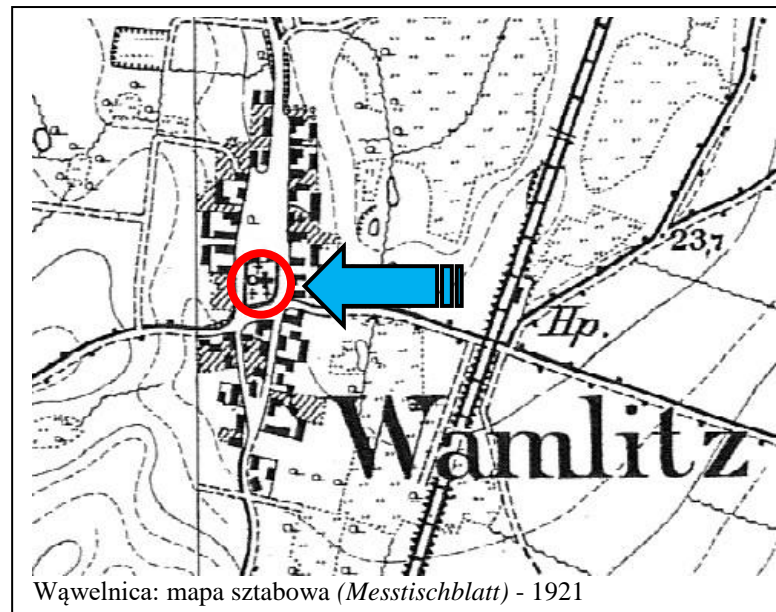


Elewacja wschodnia

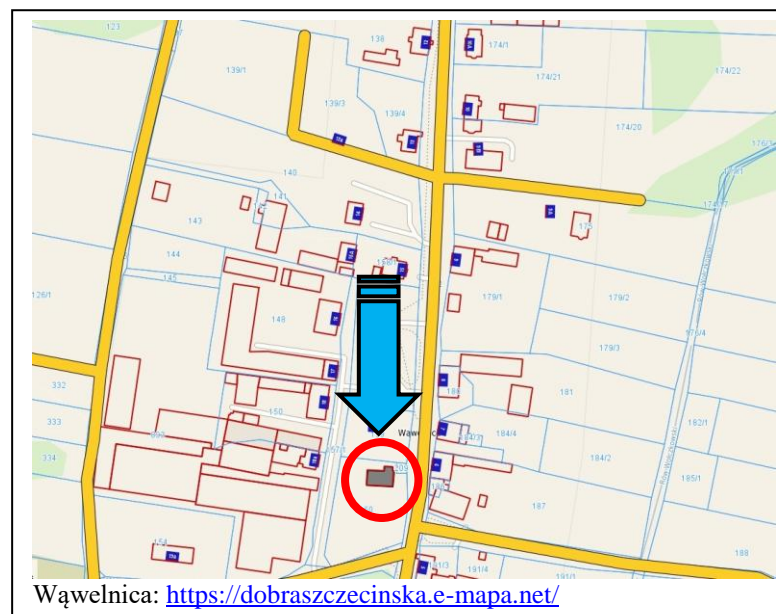


Kościół – ok. 1915 r.

10. Mapy, plany



Wąwelnica: mapa sztabowa (*Messtischblatt*) - 1921



Wąwelnica: <https://dobraszczecinska.e-mapa.net/>